

Sesta

150 000 ans avant JC migration de l'Homo sapiens

Vers 10 000 av. J.-C. La révolution néolithique, l'homme devient sédentaire, il développe l'agriculture et l'élevage.

Vers 3300 avant JC. L'homme développe l'écriture. On ne parle plus de préhistoire mais d'Histoire

VIIIe siècle av. J.-C. Homère écrit l'Iliade et l'Odyssée, fondation de Rome, début de l'écriture de la Bible

Ve siècle av. J.-C., apogée d'Athènes, naissance de la démocratie((Périclès ordonne la construction du Parthénon.)

Ier siècle Début du christianisme

Ier et IIe siècles apogée de l'empire romain,« Paix romaine ».

Quinta

622 l'Hégire, l'an 1 chez les musulmans, début du calendrier musulman.

X –XII l'art roman

XII—XV l'art gothique

XI—XIII les croisades en Orient

Fin XV les grandes découvertes: 1492 découverte de l'Amérique par les Européens.

XVe-XVIe siècles La Renaissance, milieu du XV mise au point de l'imprimerie, XVI réformes protestantes, contre réforme catholique et naissance de l'art baroque.

1661-1715 règne personnel de Louis XIV monarchie absolue (Versailles.)

Quarta

Milieu du XVIIIe siècle L'Encyclopédie, les connaissances de l'époque et les idées des philosophes des lumières.

1755 Pascal Paoli écrit une constitution pour la Corse, les trois pouvoirs sont séparés.

1787 Naissance de la République des Etats Unis d'Amérique. (constitution)

La Révolution française

20 juin 1789 serment du jeu de paume: affirmation de la souveraineté nationale

14 juillet 1789 : prise de la Bastille

26 août 1789 : Déclaration des droits de l'Homme et du citoyen

1792– 1799 : Première République.

Napoléon Bonaparte au pouvoir

1799-1804 Le Consulat (le code civil)

1804- 1815 Le premier empire.

L'industrialisation

Fin XVIII première industrialisation: la machine à vapeur (charbon)

Fin XIX deuxième industrialisation: utilisation de nouvelles énergies: électricité, pétrole

1815-1848 Monarchie constitutionnelle en France

1848-1852 La Seconde République (suffrage universel masculin, abolition de l'esclavage)

1852-1870 Le Second Empire (Napoléon III)

XIX siècle les empires coloniaux: les européens colonisent l'Afrique, l'Asie et l'Océanie

1870-1940 La Troisième République

1882 Jules Ferry et l'école gratuite, laïque et obligatoire

1905 Loi de séparation des Églises et de l'État

Terza

1914-1918 La Première Guerre mondiale: 1916 la bataille de Verdun, 11 novembre 1918 : Armistice de la Grande Guerre, 28 juin 1919 le traité de Versailles.

1917 Les révolutions russes, 1922 création de l'URSS le premier Etat communiste.

1924-1953 Régime totalitaire de Staline en URSS.

1933-1945 régime totalitaire Nazi d'Hitler en Allemagne.

1936 Lois sociales du Front Populaire en France

La Seconde Guerre mondiale 1939-1945

8 mai 1945 : capitulation de l'Allemagne fin de la guerre en Europe

Août 1945 : bombardement atomique sur Hiroshima et Nagasaki

2 septembre 1945 capitulation du Japon, fin de la seconde guerre mondiale.

18 juin 1940 Appel du général de Gaulle, début de la résistance

22 juin 1940 La France signe l'armistice avec l'Allemagne

1940-1944 L'Etat français: le Régime de Vichy avec le Maréchal Pétain (collaboration)

1944-1945 Libération de la France, rétablissement de la République, application du programme du CNR : droit de vote des femmes, Sécurité sociale

Juin 1945 création de l'ONU

1945– 1955 les colonies d'Asie accèdent à l'indépendance.

1955 début de la décolonisation en Afrique

1945– 1973 les « Trente Glorieuses », enrichissement et société de consommation

1947– 1991 La guerre froide, affrontement des deux blocs (monde bipolaire)

1951 : début de la construction européenne (IVème République)

1958 De Gaulle au pouvoir en France ; fondation de la Ve République ; mai 68 : contestation étudiante et mouvements sociaux

1969 démission du général de Gaulle

1974 : majorité à 18 ans

1975 : loi Veil sur l'IVG

1981– 1995 François Mitterrand président de la République ; la gauche au pouvoir

1991 dissolution de l'URSS

1992 : traité de Maastricht ; création de l'Union européenne

1995-2007 Chirac président de la République

Sesta

La rose des vents.

Les continents (pas l'antarctique), les lignes imaginaires (équateur, tropiques et cercles polaires), les isthmes (suez et Panama) et les détroits (Béring et Gibraltar), les océans, les grands fleuves (Mississippi, Amazone, Nil, Congo/Zaire, Rhin et Danube, Gange, Mékong, Huang He (fleuve jaune)) les grands traits du relief (principales chaînes de montagnes : Rocheuses, Andes, Atlas, Massif éthiopien, Alpes, Oural, Himalaya) et les principales zones thermique de la planète ;

- Les 3 principaux foyers de peuplement (Asie du sud, Asie de l'Est, Europe) et les espaces faiblement peuplés de la planète : Groenland, Grand nord canadien, Amazonie, Sahara, Himalaya, Sibérie, désert australien, antarctique);
- Les dix métropoles mondiales les plus peuplées et les pays où elles se situent: New York, Los Angeles, Mexico, São Paulo, Moscou, Le Caire, Lagos, Mumbai (Bombay), Kolkata (Calcutta), Delhi, Bangkok (Krung Thep) , Shanghai, Beijing (Pékin), Séoul, Tokyo, Osaka-Kobé, Manille, Djakarta, Paris, Londres

Quinta

les Dix États les plus peuplés du monde (Etats-Unis, Brésil, Nigéria, Chine, Inde, Indonésie, Pakistan, Bangladesh, Japon, Russie) ;

- Trois pays parmi les plus pauvres du monde (Haïti, Mali, Bangladesh), trois grands pays émergents (chine, Inde, Brésil), les trois principaux pôles de la mondialisation (Asie pacifique, Europe occidentale, Amérique du nord.).

Quarta

- Trois grandes aires de départ (Nord et Sud) et deux grandes aires d'arrivée (UE, USA) des migrants dans le monde;

- L'espace littoral, la grande route maritime, grande façade maritime de l'Asie pacifique, Rotterdam (nothern range) , new York, Los Angeles, Shanghai, Singapour, Shenzhen.

- Deux espaces touristiques majeurs dans le monde ;

Les mégapoles (Nord-est des États-Unis, Japon, Europe) ;

La Megalopolis des Etats Unis avec Boston, New York, Baltimore, Washington

Terza

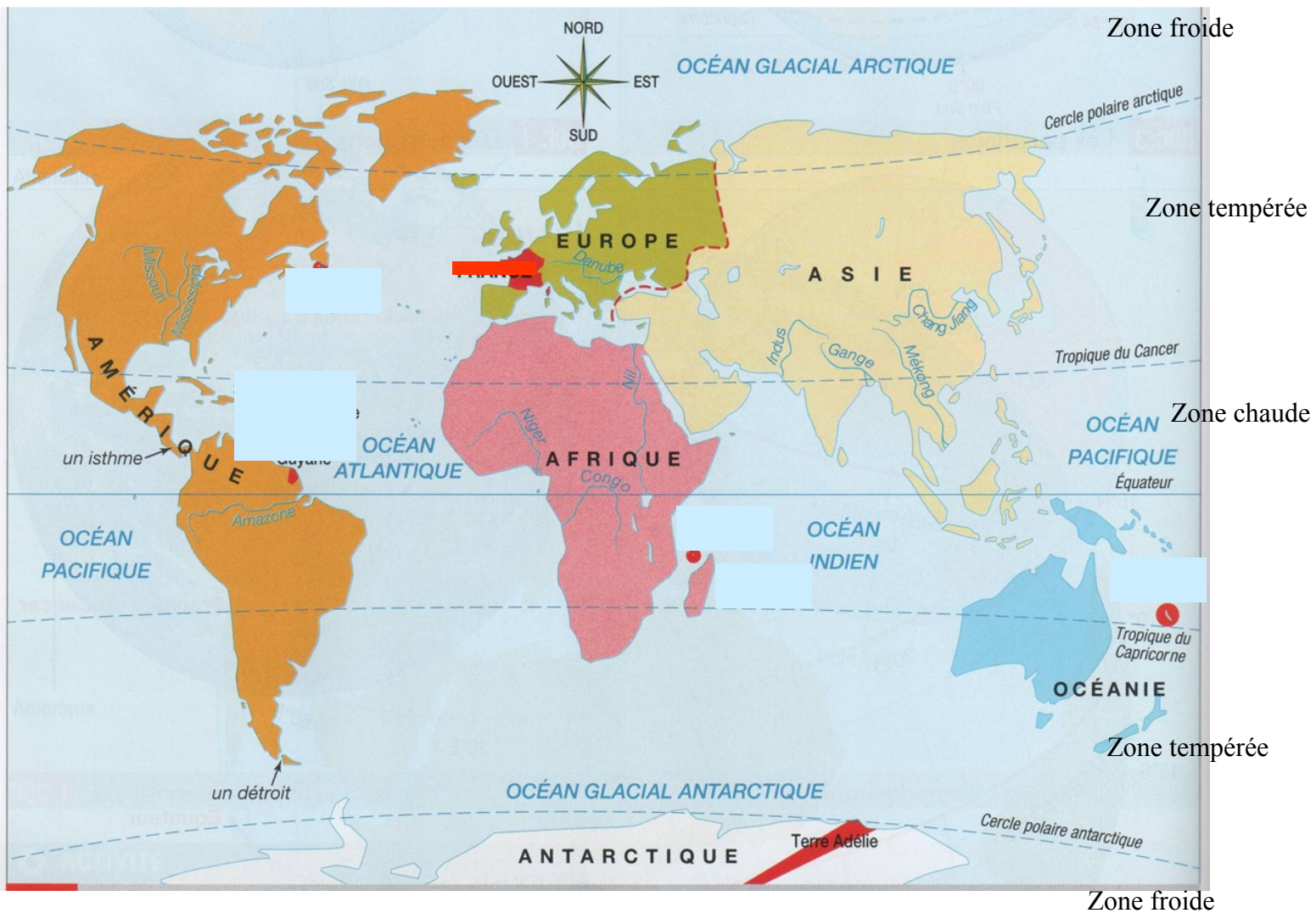
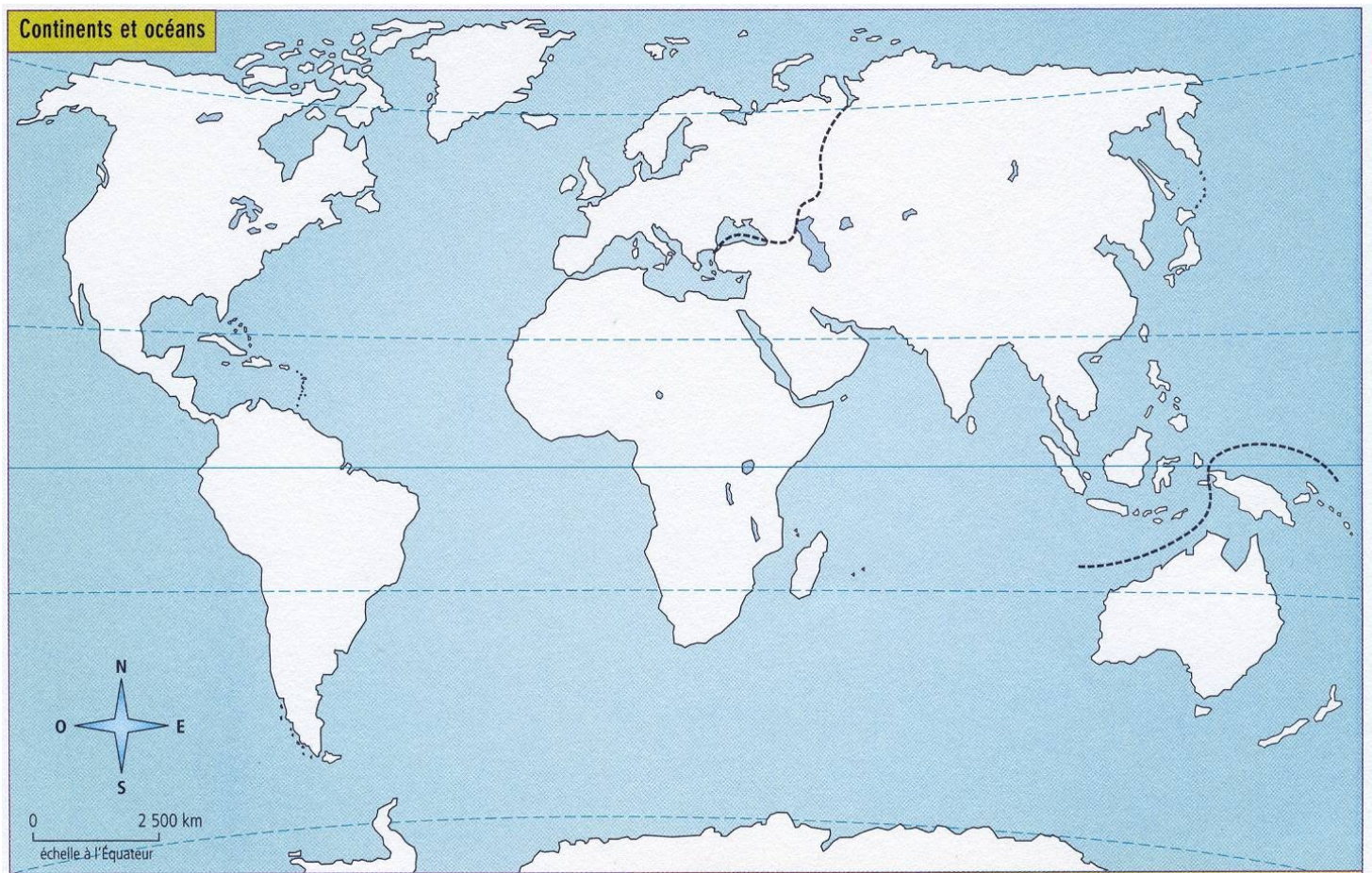
- le territoire ultramarin de la France

- les montagnes, les grands fleuves, les domaines bioclimatiques.

- les dix premières aires urbaines du territoire français (les principales villes);

- les États de l'Union européenne et leurs capitales ;

Continents; océans; lignes imaginaires



Les grands traits du relief



1 Mississippi

2 Amazone

3 Nil/ Nilu

4 Danube

5 Gange

6 Huang He

7 Mékong

8 Rhin / Rinnu

9 Congo/ Zaïre

A Rocheuses/ Pitricose

B Andes/ Ande

C Atlas/ Atlante

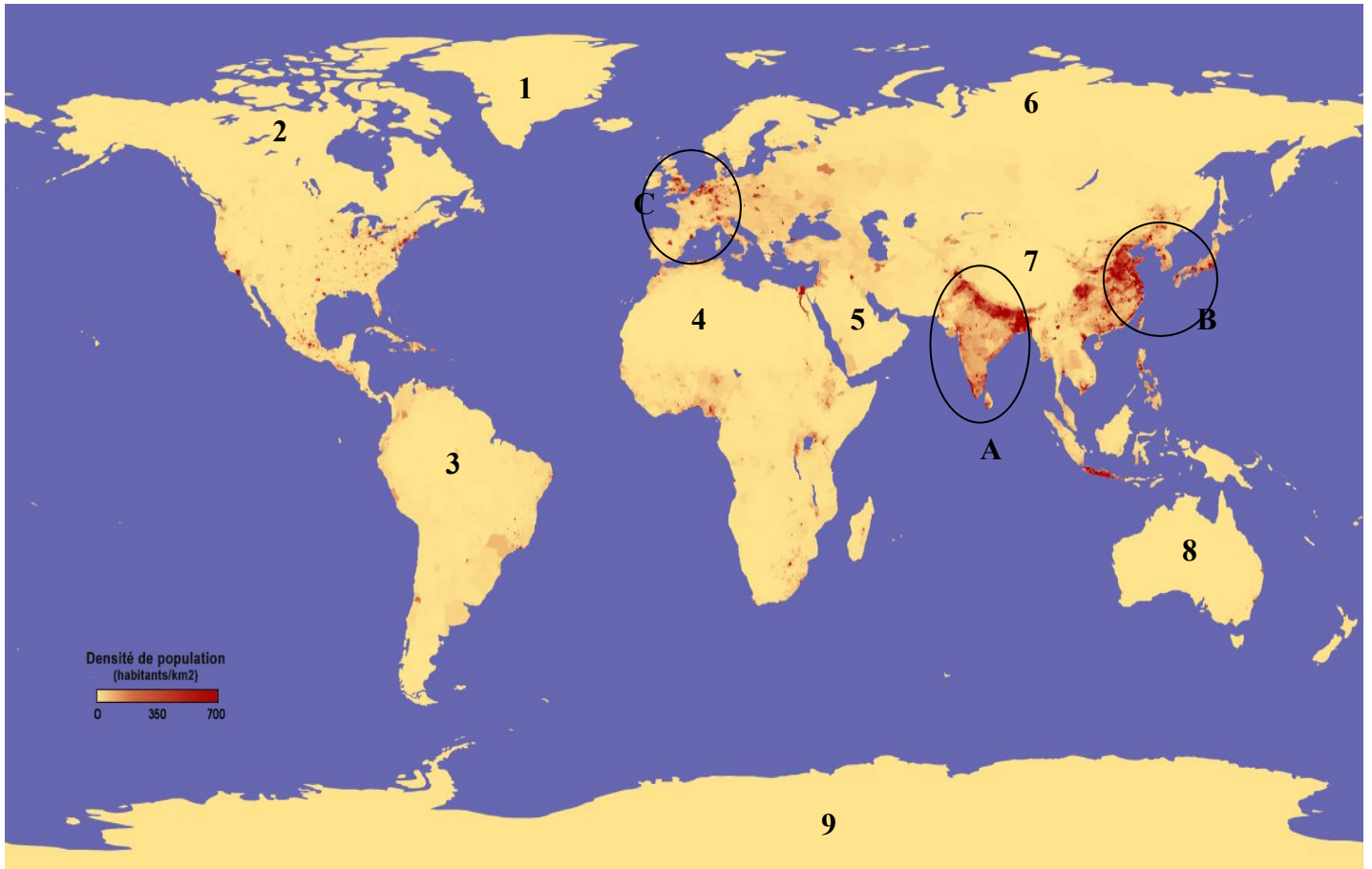
D Massif éthiopien/ massiciu etiupianu

E Alpes/Alpe

F Oural/ Urale

G Himalaya/ Imalaia

Les espaces faiblement peuplés de la planète et les foyers de peuplement



Les trois principaux foyers de peuplement concentrent à eux-seuls la moitié de la population mondiale.

A Asie du Sud avec l'Inde, le Pakistan, le Bangladesh, le Népal et le Sri Lanka soit un total de 1,7 milliard, en forte croissance.

B Asie de l'Est avec la Chine, le Japon, Corée et Taïwan soit un total de 1,6 milliard qui est devenu stable.

C Europe. Le total représente 740 millions d'humains, chiffre assez stable, avec la partie européenne de la Russie.

Les principaux déserts humains

1 Grœnlandia/ Groenland 2 nord du Canada/ Nord du Canada

3 Amazonia/ Amazonie

4 Sahara

5 Arabie/Arabie

6 Sibérie/Sibérie

7 Himalaya/ Himalaya

8 centre de l'Australie/ Centre de l'Australie

9 Antarctique/ Antarctique

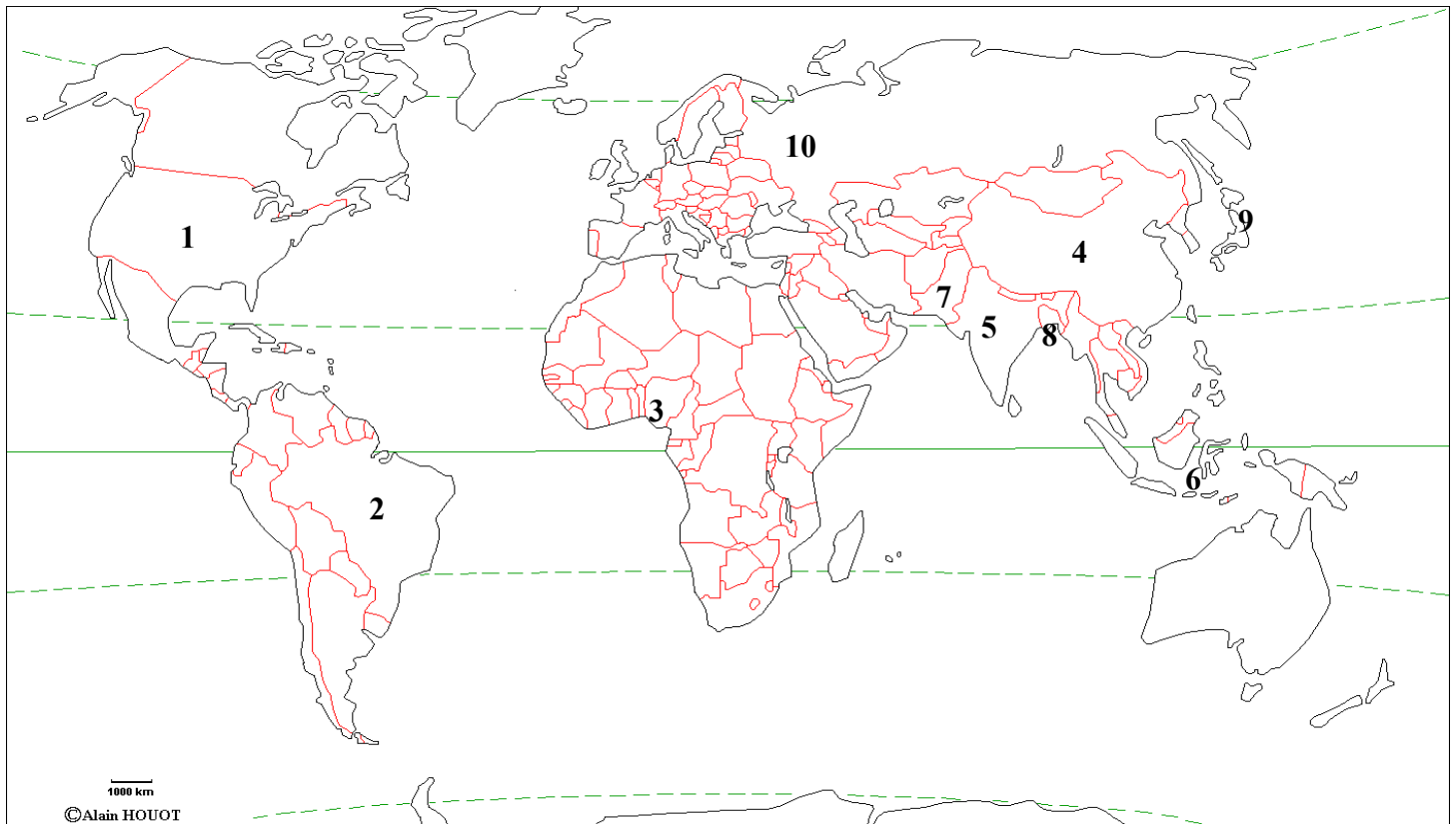


1	New York
2	Los Angeles
3	Mexico
4	São Paulo
5	Londres
6	Paris
7	Moscou
8	Le Caire
9	Lagos
10	Karachi
11	Mumbai (Bombay)
12	Kolkata (Calcutta)
13	Delhi
14	Bangkok (Krung Thep)
15	Shanghai
16	Beijing (Pékin)
17	Séoul
18	Tokyo
19	Osaka
20	Manille
21	Djakarta

1	Tokyo	37 730 064 (2014)	Japon
2	Karachi	24 475 231 (2014)	Pakistan
3	New York	23 362 099 (2014)	Etats-Unis
4	Séoul	22 813 552 (2014)	Corée du Sud
5	Shanghai	22 315 426 (2014)	Chine
6	Mumbai (Bombay)	21 900 967 (2014)	Inde
7	Delhi	21 753 486 (2014)	Inde
8	Mexico	20 879 830 (2014)	Mexique
9	São Paulo	20 853 705 (2013)	Brésil
10	Beijing (Pékin)	20 690 000 (2014)	Chine
11	Djakarta	20 553 458 (2013)	Indonésie
12	Manille	19 888 419 (2013)	Philippines
13	Bangkok (Krung Thep)	18 927 786 (2014)	Thaïlande
14	Los Angeles	18 238 998 (2014)	Etats-Unis
15	Osaka- Kyoto-Kobé	17 409 585 (2014)	Japon
16	Le Caire	16 542 314 (2013)	Egypte
17	Kolkata (Calcutta)	15 644 040 (2014)	Inde
18	Chongqing	15 294 255 (2014)	Chine
19	Lagos	14 949 193 (2014)	Nigéria
20	Moscou	14 837 510 (2014)	Russie
21	Istanbul	14 350 423 (2014)	Turquie

1	Tokyo	42 796 714 (2016)
2	Jakarta	30 326 103 (2015)
3	Séoul	25 620 552 (2015)
4	Karachi	24 475 231 (2015)
5	Shanghai	24 256 800 (2016)
6	Manille	24 197 302 (2014)
7	New York	23 723 696 (2016)
8	Lagos	22 829 561 (2015)
9	Mumbai (Bombay)	21 900 967 (2015)
10	Delhi	21 753 486 (2015)
11	Beijing (Pékin)	21 516 000 (2016)
12	Mexico	20 879 830 (2015)
13	São Paulo	20 853 705 (2016)
14	Le Caire	20 439 541 (2015)
15	Osaka-Kyoto-Kobé	19 777 590 (2016)
16	Bangkok (Krung Thep)	18 927 786 (2015)
17	Los Angeles	18 679 763 (2016)
18	Kolkata (Calcutta)	15 644 040 (2015)
19	Chongqing	15 294 255 (2016)
20	Moscou	14 837 510 (2016)

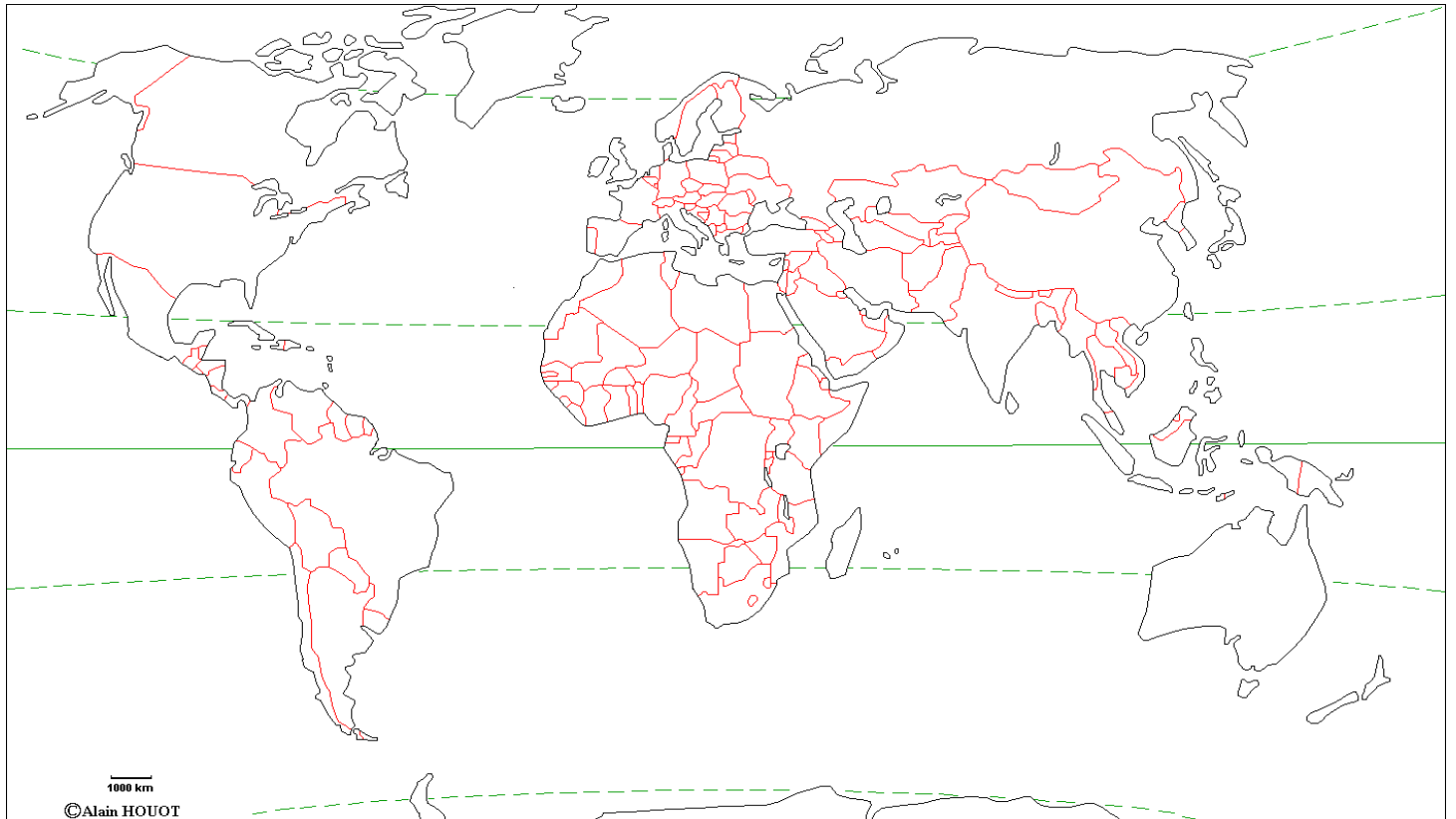
les Dix États les plus peuplés du monde



- 1 États-Unis 2 Brésil 3 Nigéria 4 Chine 5 Inde
6 Indonésie 7 Pakistan 8 Bangladesh 9 Japon 10 Russie

1	Chine	1 374 820 387 hab.	9 596 961 km ²	143,26 hab./km ²
2	Inde	1 274 239 769 hab.	3 287 263 km ²	387,63 hab./km ²
3	États-Unis	323 995 528 hab.	9 629 047 km ²	33,65 hab./km ²
4	Indonésie	255 461 701 hab.	1 910 931 km ²	133,68 hab./km ²
5	Brésil	203 891 082 hab.	8 547 877 km ²	23,85 hab./km ²
6	Pakistan	191 541 725 hab.	796 096 km ²	240,60 hab./km ²
7	Nigéria	187 380 807 hab.	923 768 km ²	202,84 hab./km ²
8	Bangladesh	155 575 171 hab.	147 570 km ²	1 054,25 hab./km ²
9	Russie	146 544 710 hab.	17 125 402 km ²	8,56 hab./km ²
10	Japon	126 810 659 hab.	377 972 km ²	335,50 hab./km ²

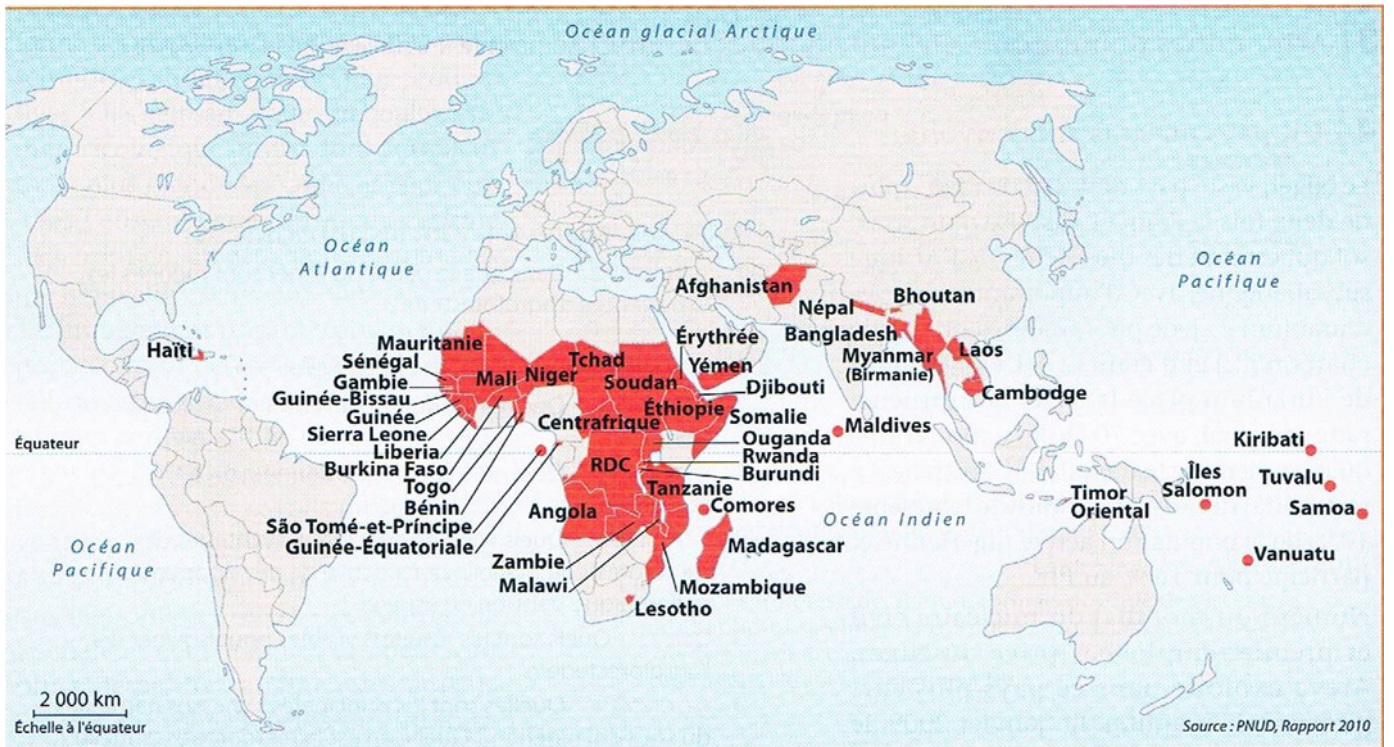
Trois pays parmi les plus pauvres du monde
Trois grands pays émergents
Trois principaux pôles de la mondialisation



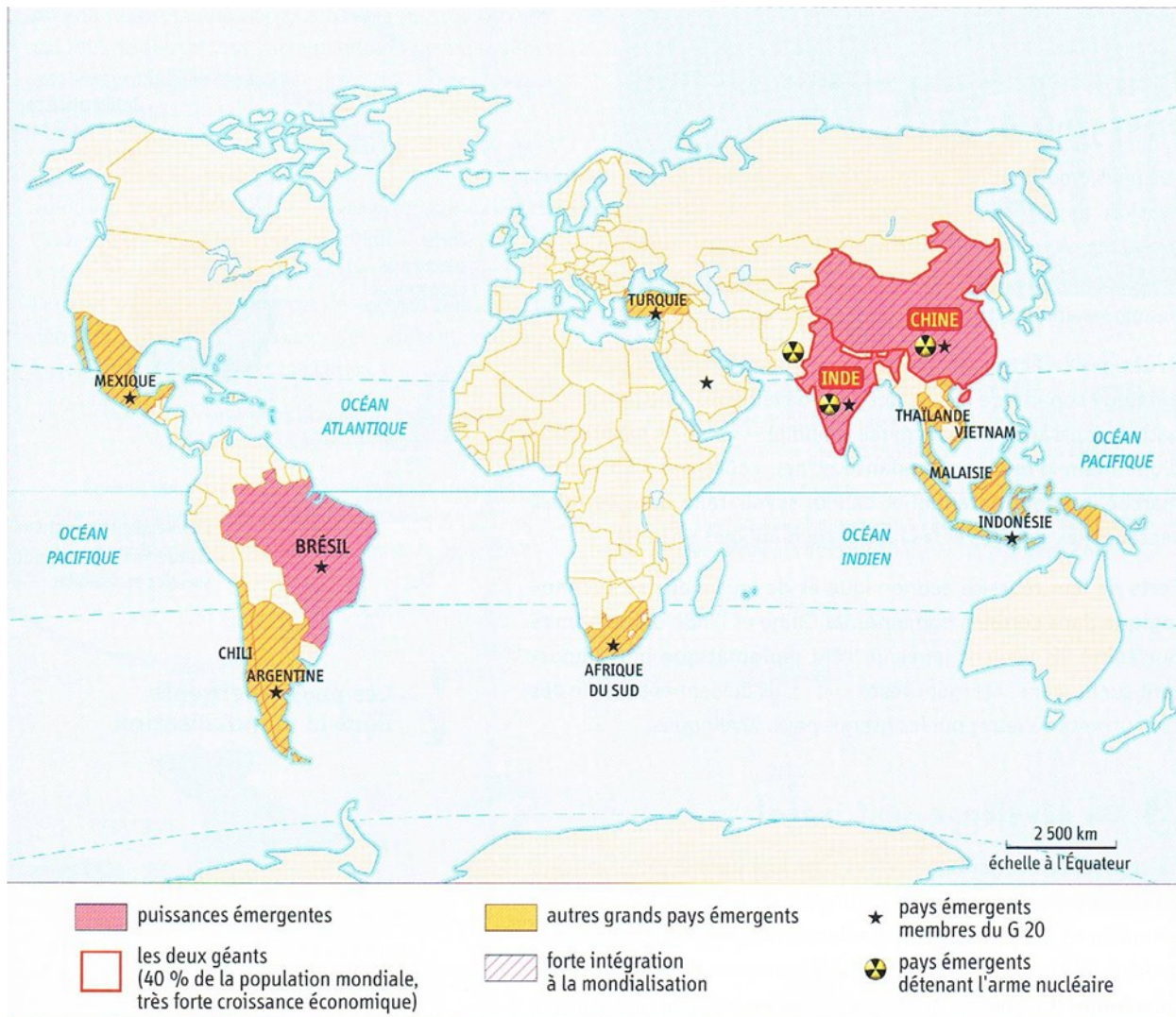
Trois pays parmi les plus pauvres du monde (Haïti, Mali, Bangladesh)

Trois grands pays émergents (chine, Inde, Brésil)

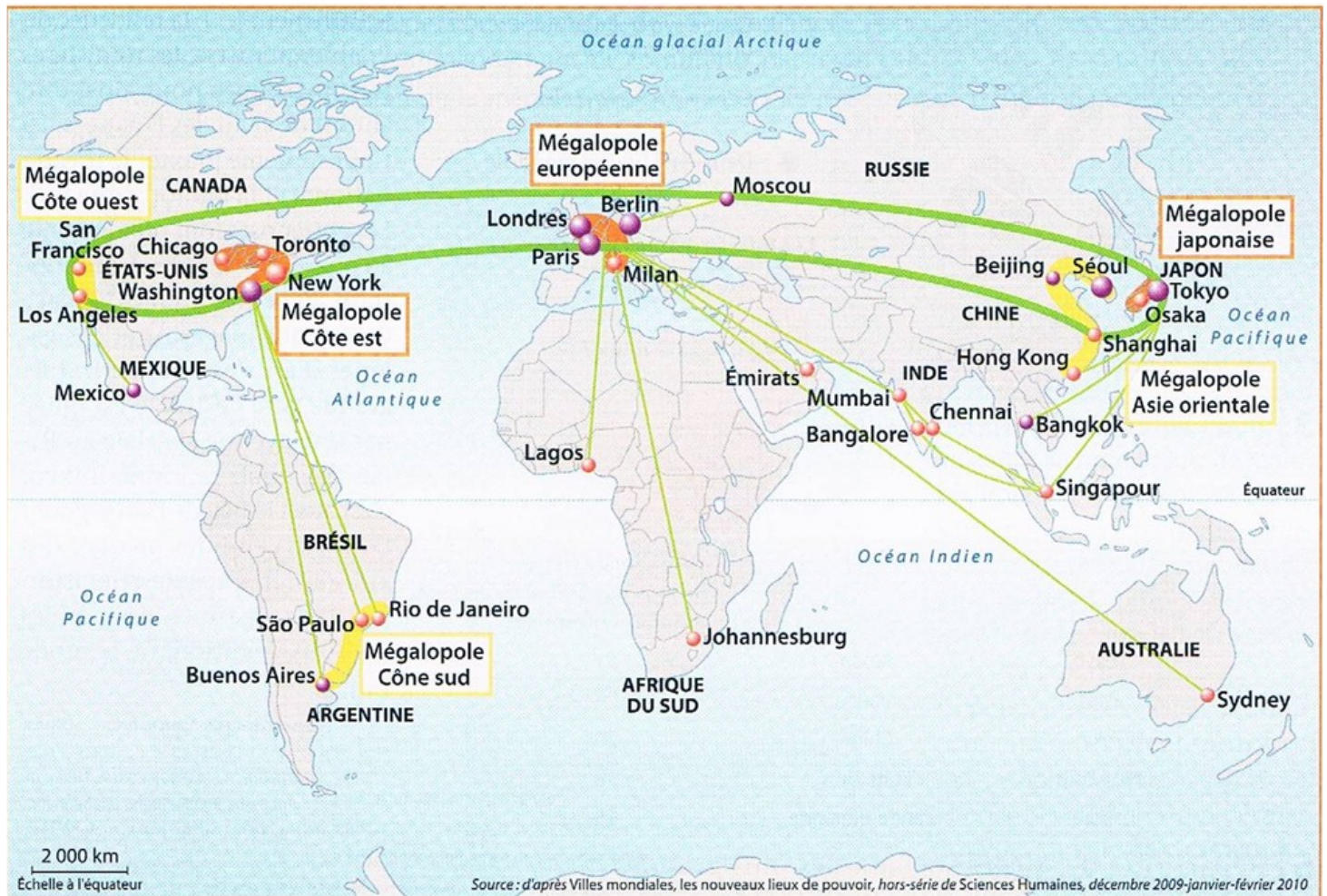
Trois principaux pôles de la mondialisation (Asie pacifique, Europe occidentale, Amérique du nord.).



1 Les 49 pays les moins avancés (PMA) en 2010



2 Les grands pays émergents dans le monde



2 000 km
Echelle à l'équateur

Source : d'après Villes mondiales, les nouveaux lieux de pouvoir, hors-série de Sciences Humaines, décembre 2009-janvier-février 2010

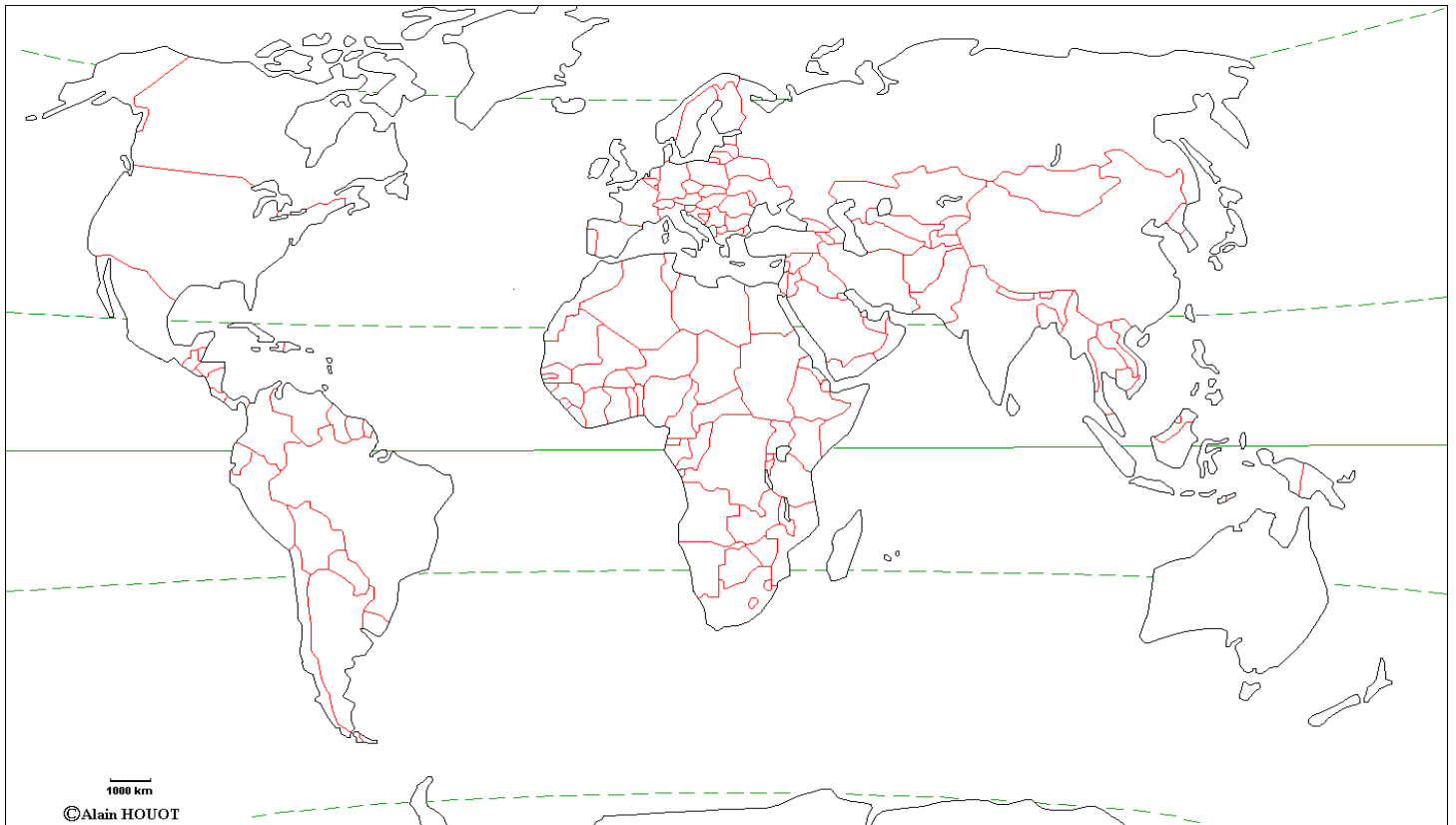
Les îles de l'archipel

- ● Pôles économiques et politiques (principaux et secondaires)
- ● Pôles économiques (principaux et secondaires)
- Les trois mégalopoles principales
- Les mégalopoles secondaires

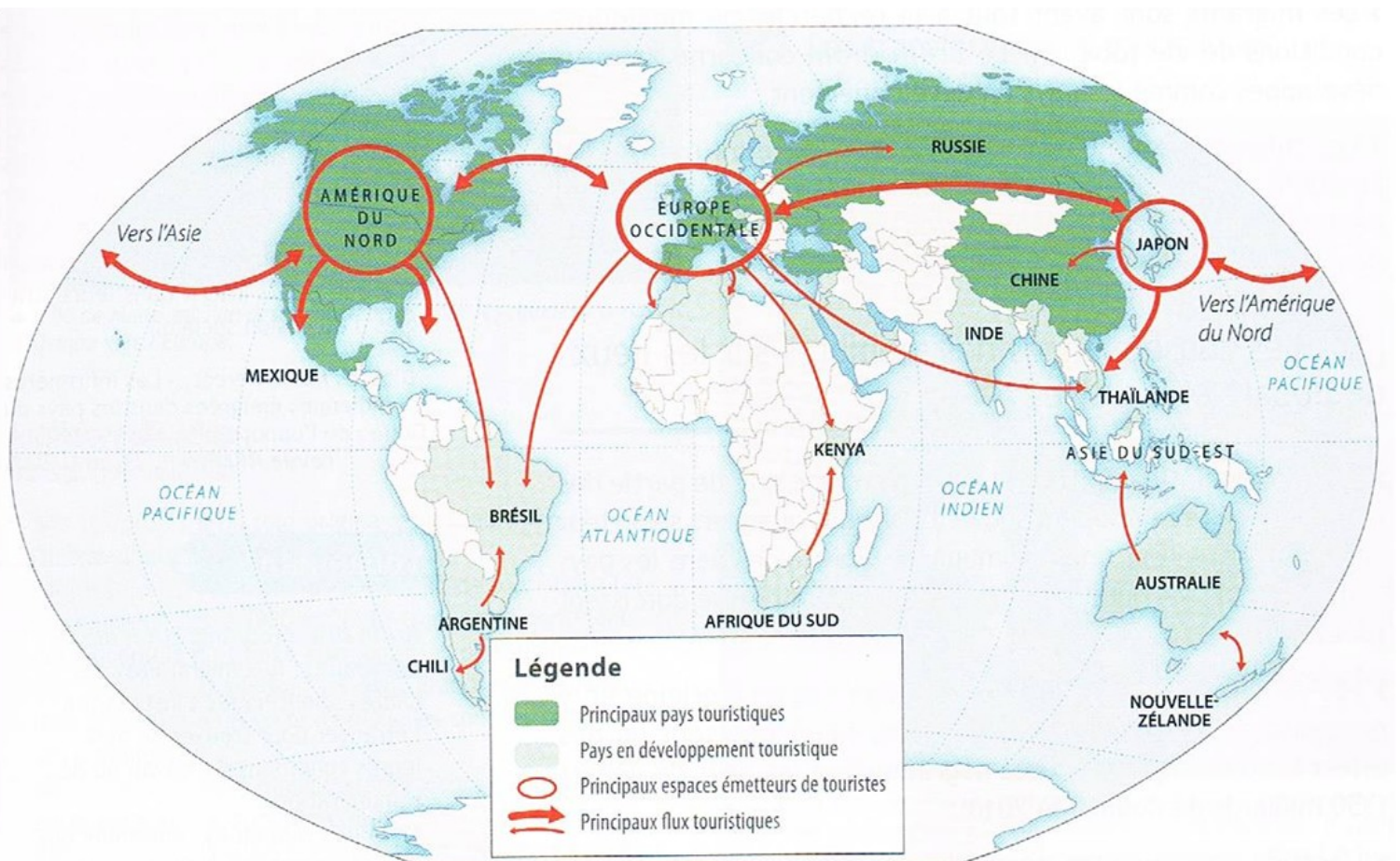
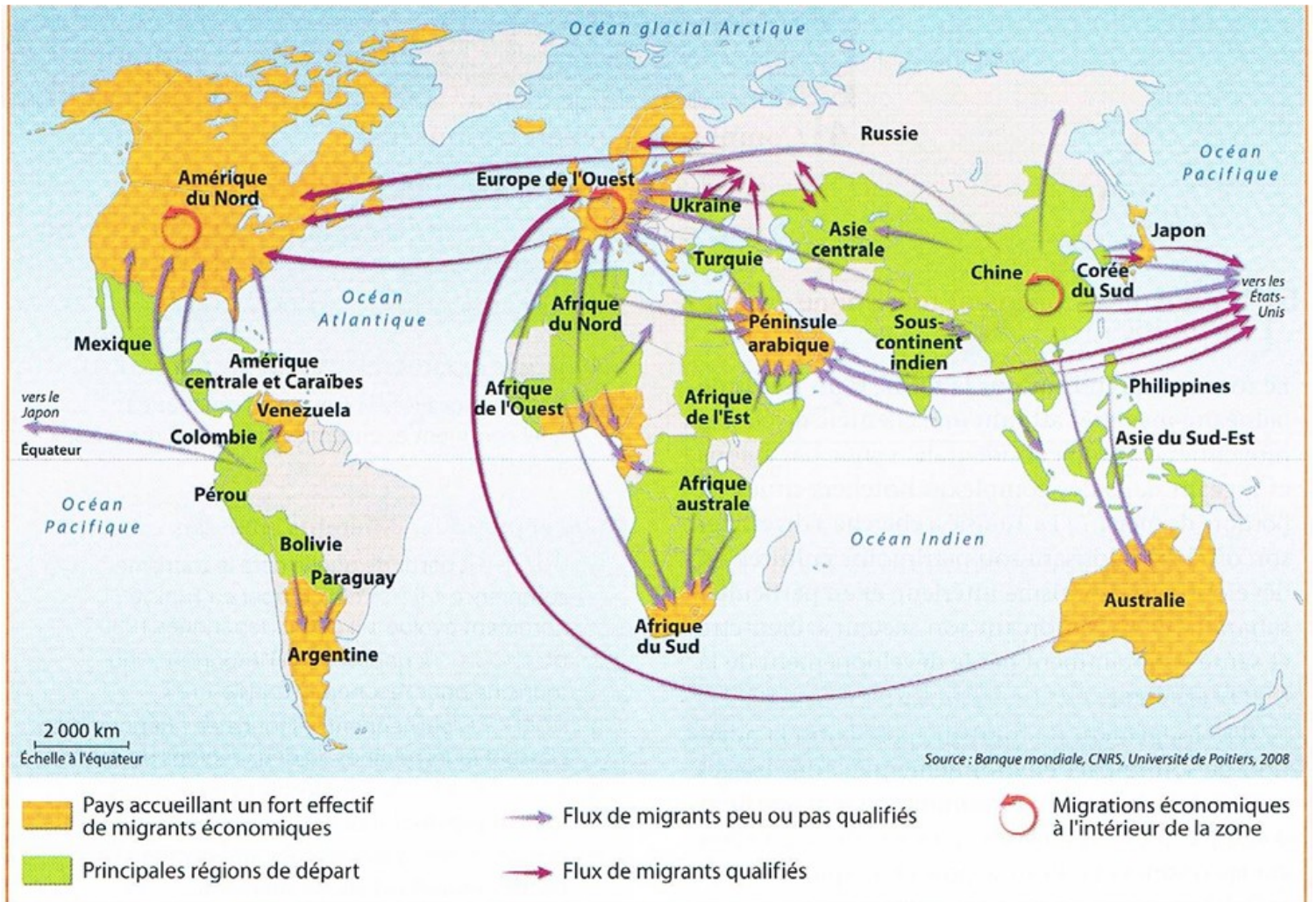
Les relations entre les lieux de pouvoir

- Réseau des mégalopoles principales : le centre du pouvoir

- Trois grandes aires de départ et deux grandes aires d'arrivée des migrants dans le monde
- Deux espaces touristiques majeurs dans le monde
- Les mégaloilles (page précédente)

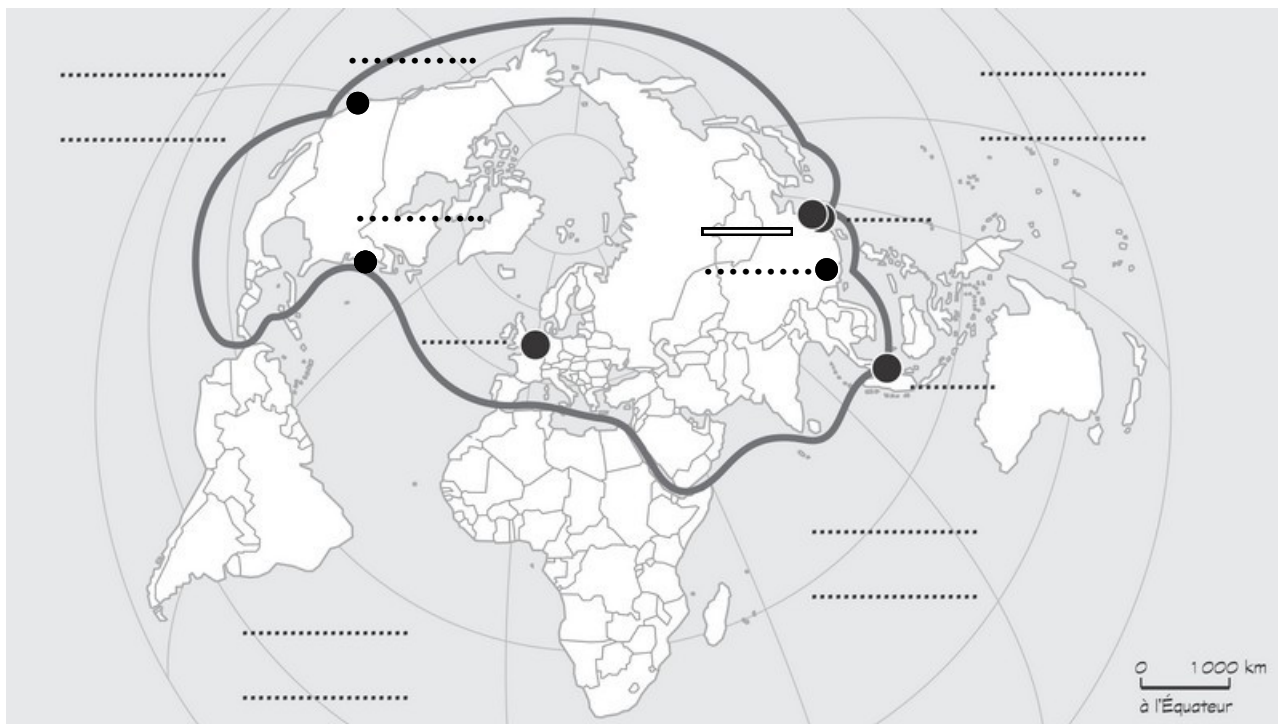


- Trois grandes aires de départ (Nord et Sud au choix voir la carte) et deux grandes aires d'arrivée (UE, USA) des migrants dans le monde;
- Deux espaces touristiques majeurs dans le monde ;
- Les mégaloilles (Nord-est des États-Unis, Japon, Europe) ;



▲ Les espaces touristiques dans le monde.

- L'espace littoral, la grande route maritime, grande façade maritime de l'Asie pacifique, les principaux ports de la planète.

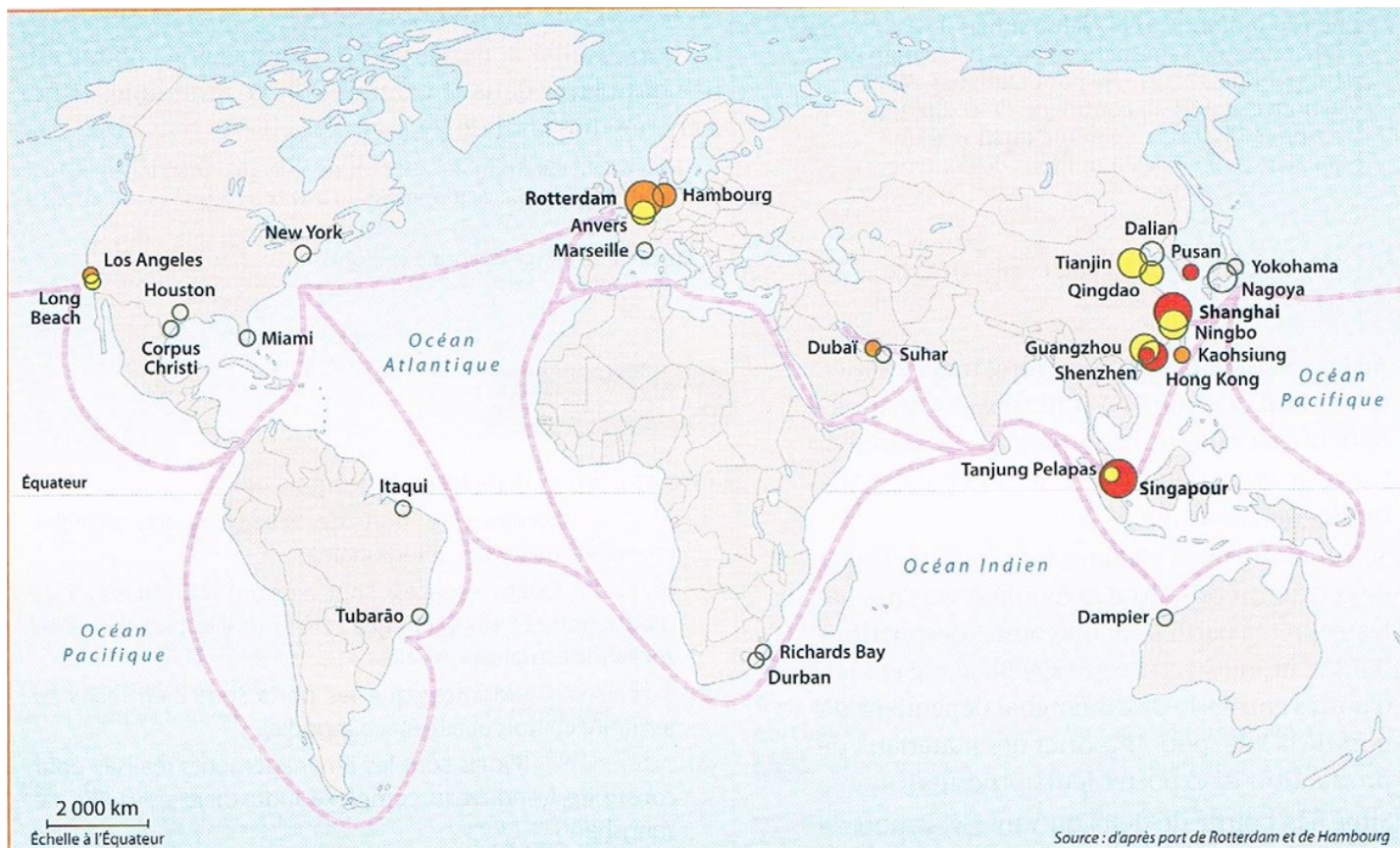


- L'espace littoral, la grande route maritime, grande façade maritime de l'Asie pacifique, Rotterdam, new York, Los Angeles, Shanghai, Singapour, Shenzhen.

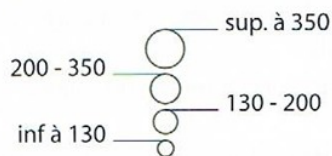
Principale route maritime




Le réseau de la CMA CGM 5



Principaux ports de marchandises
(en millions de tonnes)



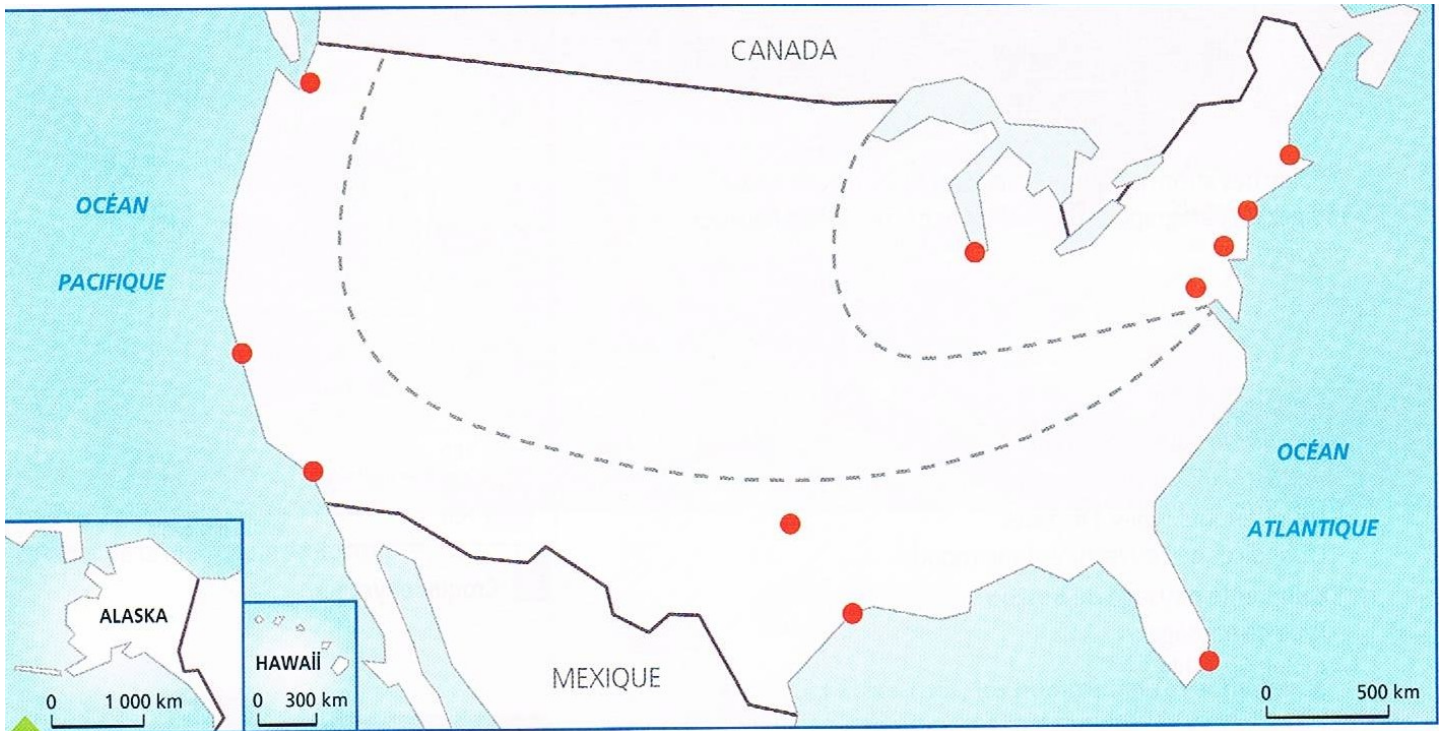
Principaux ports de conteneurs
(en millions d'EVP)



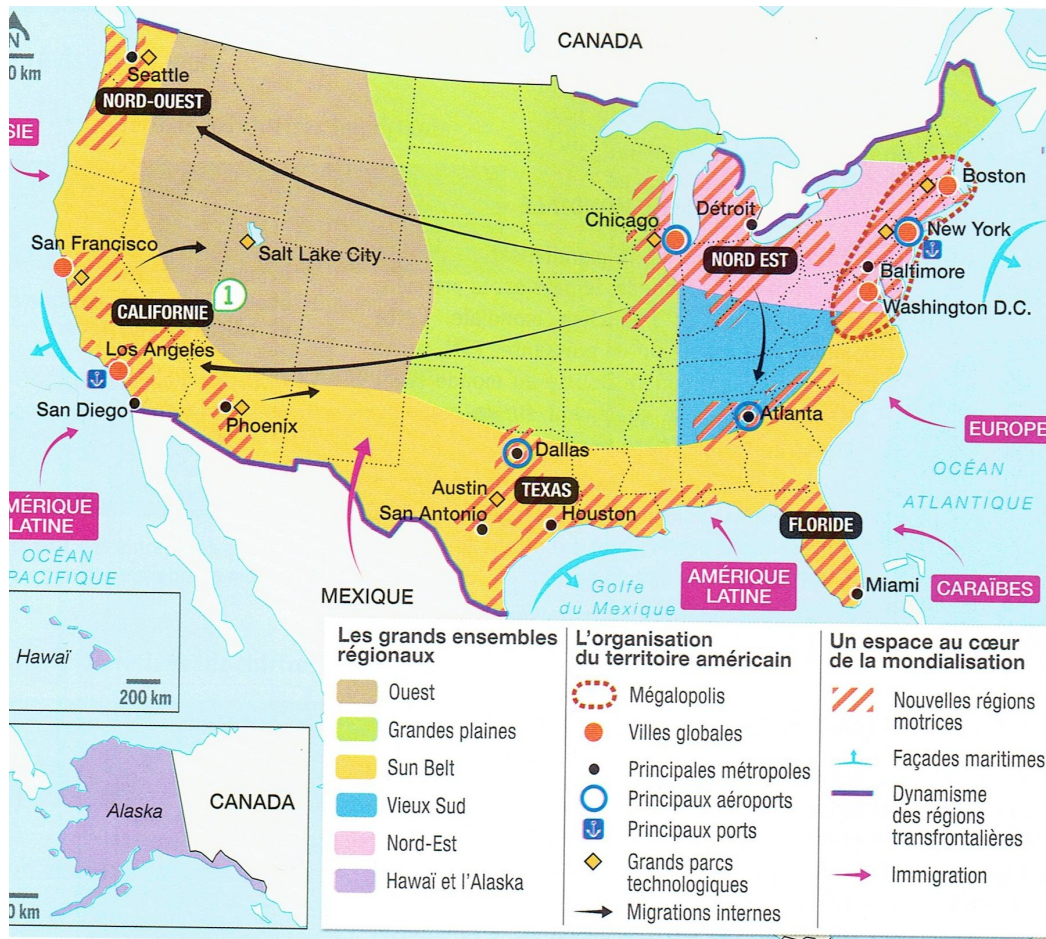
— Grandes routes maritimes

EVP : équivalent 20 pieds = conteneur de 36,26 m³

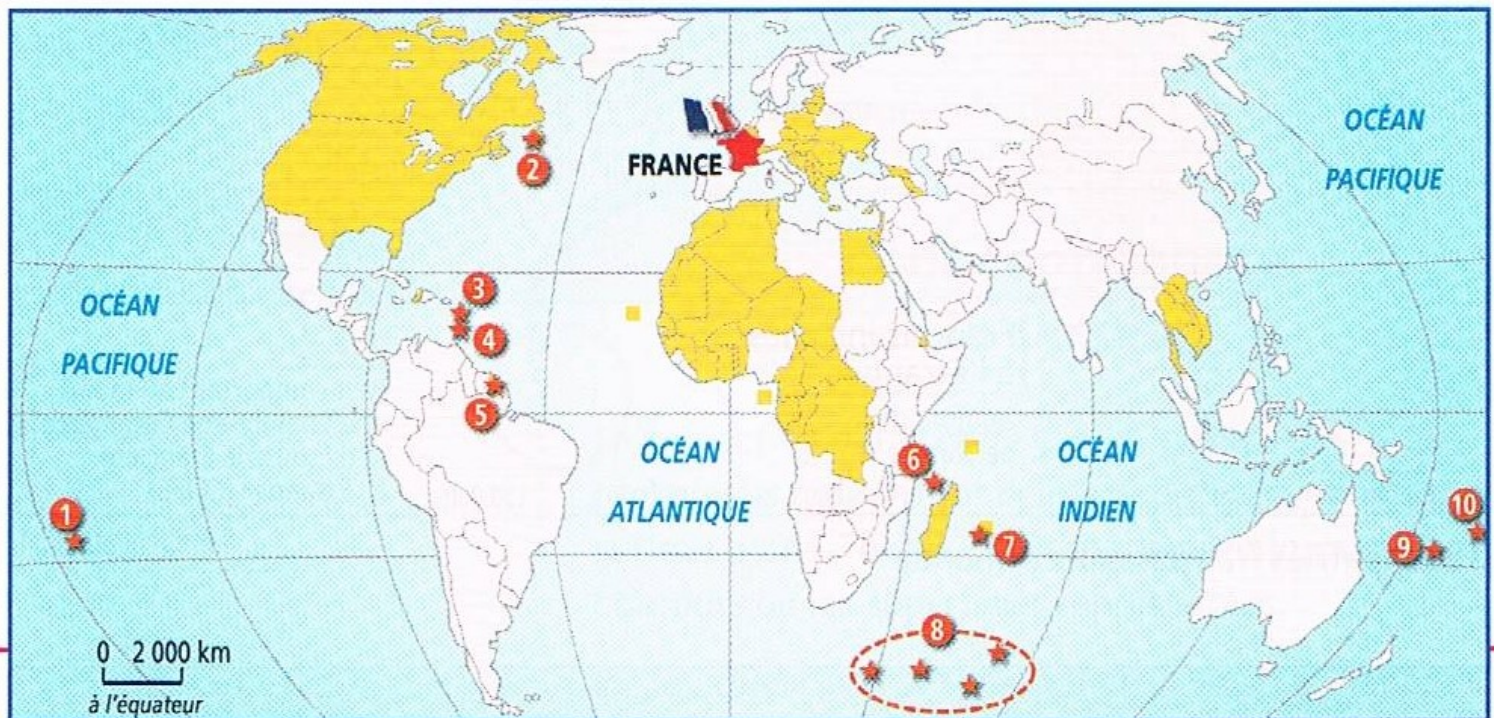
- La Megalopolis des Etats Unis



La Megalopolis des Etats Unis avec Boston, New York, Baltimore, Washington



La France dans le monde



n°	Nom	Statut
1	Polynésie française	COM
2	Saint Pierre et Miquelon	COM
3	Guadeloupe	DROM
4	Martinique	DROM
5	Guyane	DROM
6	Mayotte	DROM
7	Réunion	DROM
8	TAAF (terres australes françaises)	COM
9	Nouvelle Calédonie	COM
10	Wallis et Futuna	COM

DROM: département et régions d'outre mer. Les départements ont le même statut que les départements métropolitains, les régions sont constituées d'un seul département.

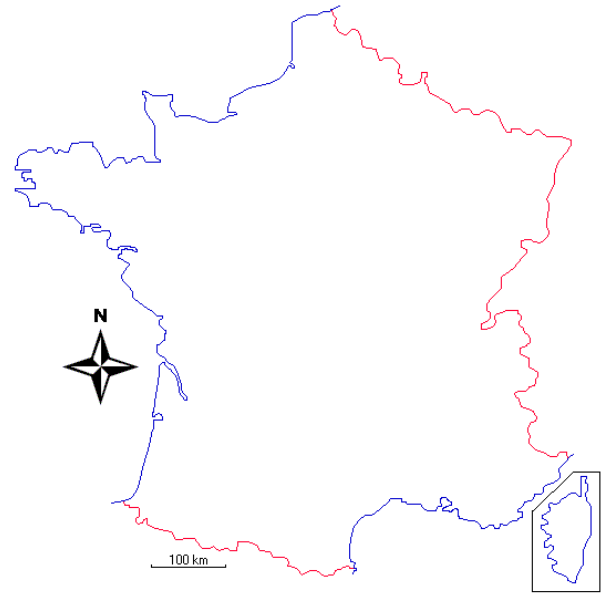
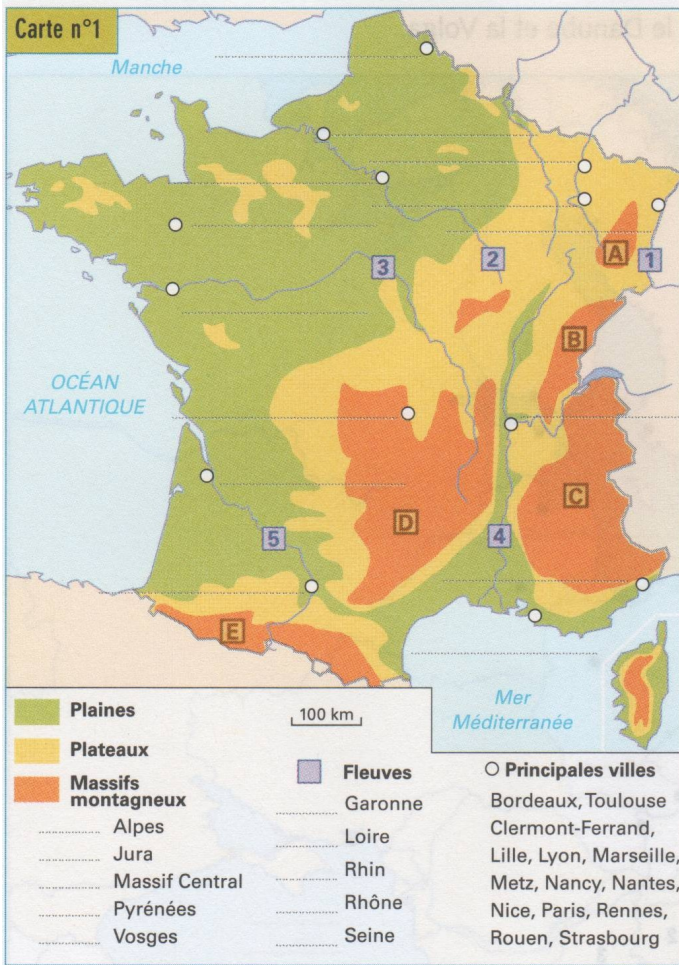
COM: Collectivité d'Outre mer, elles ont une plus grande autonomie.

Francophonie: ensemble des états utilisant le français et se reconnaissant membre d'une communauté de culture et d'histoire.

ZEE: zone économique exclusive, 200 milles marins au large d'un état, l'exploitation des ressources revient à cet état 1 mile = 1852 mètres

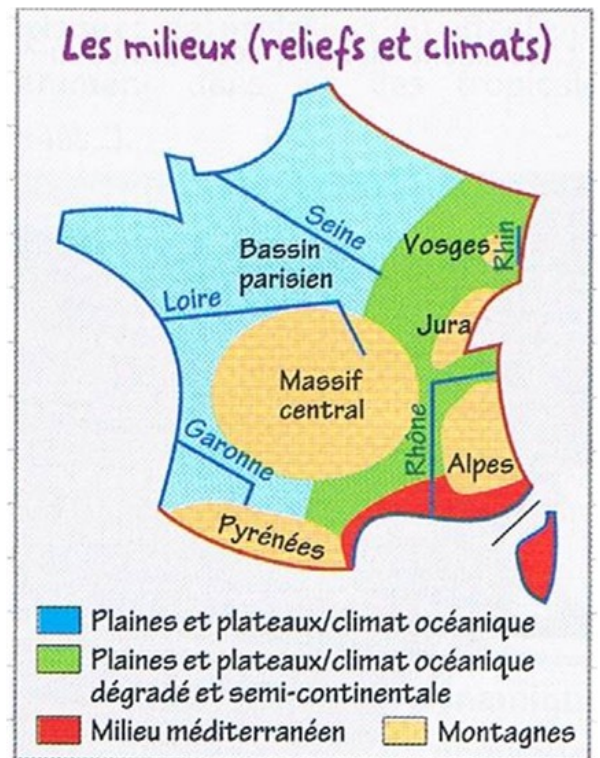
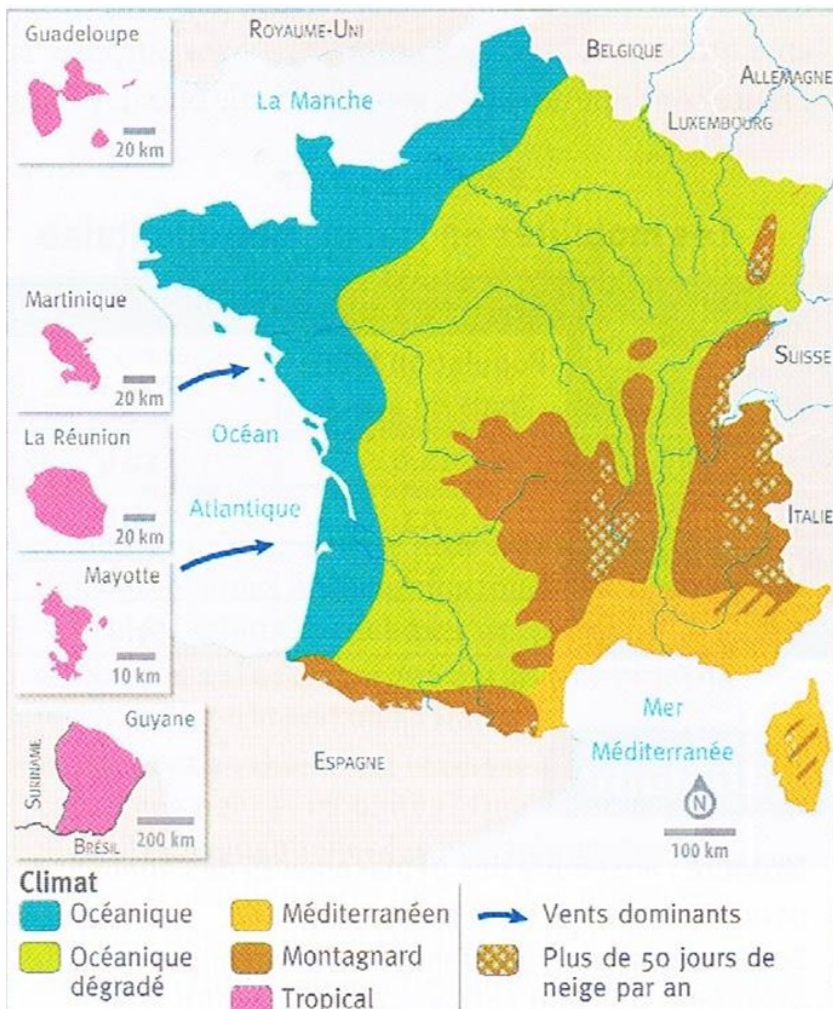
- Les montagnes, les grands fleuves, les domaines bioclimatiques et les façades maritimes du territoire national.

Muntagne; fiumi; duminii climatichi; faciate maritime

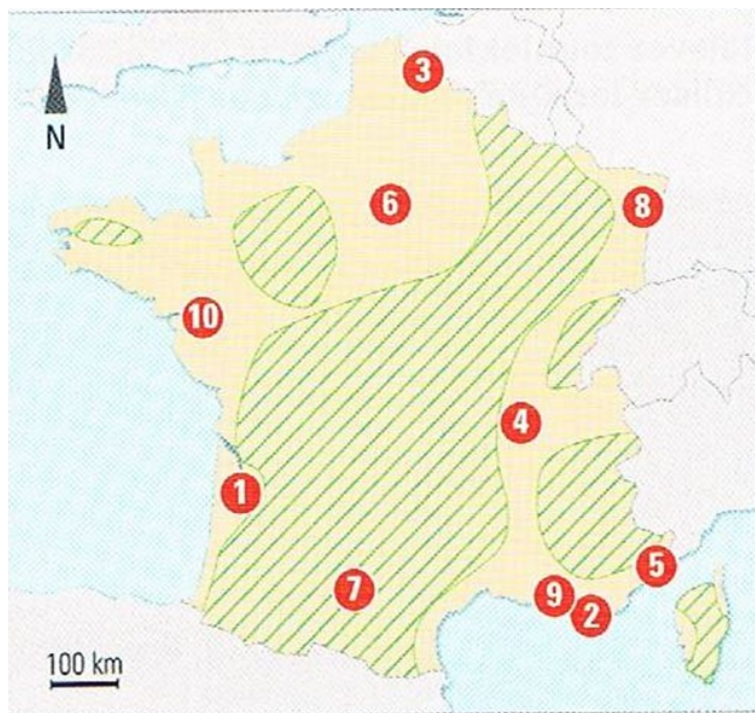


Alain HOUOT

- Climat océanique
- Climat océanique dégradé (semi-continental)
- Climat montagnard
- Climat méditerranéen



- Les dix premières aires urbaines du territoire français (les principales villes).



E dece prime aghje urbane

1 Bordo / Bordeaux

2 tulò / Toulon

3 Lille

4 Liò / Lyon

5 Nizza / Nice

6 Parigi / Paris

7 Tulusa / Toulouse

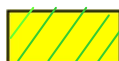
8 Strasburgu / Strasbourg

9 Marseglia / Marseille

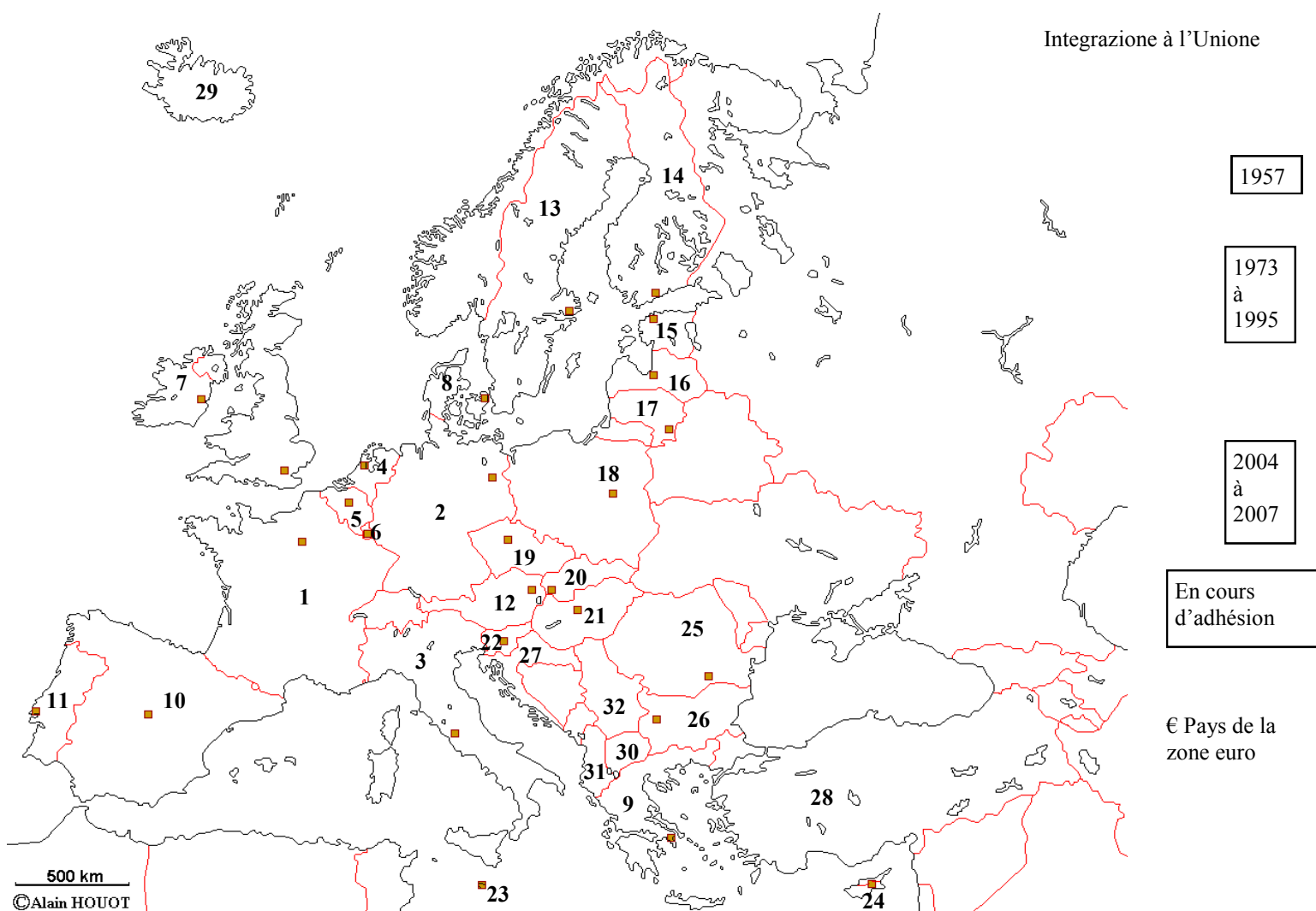
10 Nante / Nantes



Densità di pupulazione forte

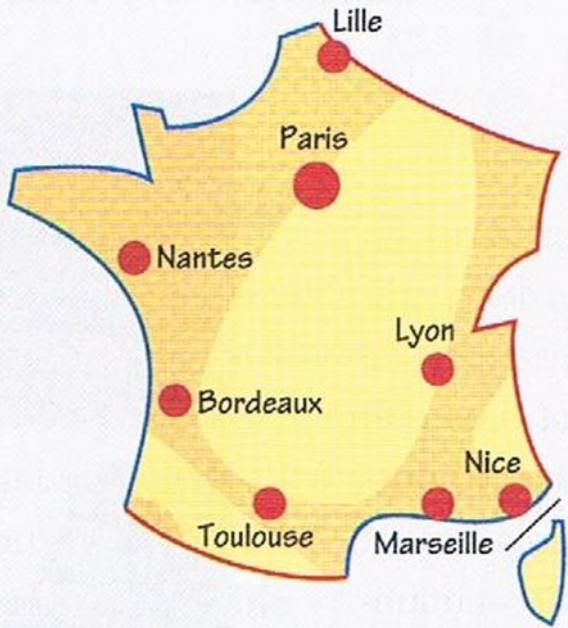


Densità di pupulazione debbule



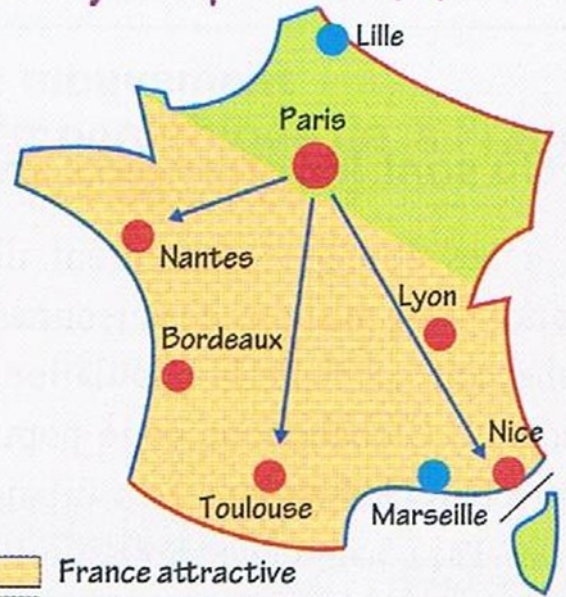
n°	Paese	Capitale	n°	Paese	Capitale
1	France	Paris €	18	Pologne	Varsovie
2	Allemagne	Berlin €	19	Rep. Tchèque	Prague
3	Italie	Rome €	20	Slovaquie	Bratislava €
4	Pays Bas	Amsterdam €	21	Hongrie	Budapest
5	Belgique	Bruxelles €	22	Slovénie	Ljubljana €
6	Luxemburg	Luxemburg €	23	Malte	La Valette €
7	Irlande	Dublin €	24	Chypre	Nicosie €
8	Danemark	Copenhague	25	Roumanie	Bucarest
9	Grèce	Athènes €	26	Bulgarie	Sofia
10	Espagne	Madrid €	27	Croatie	Zagreb
11	Portugal	Lisbonne €	28	Turquie	
12	Autriche	Vienne €	29	Islande	
13	Suède	Stockholm	30	Macédoine	
14	Finlande	Helsinki €	31	Monténégro	
15	Estonie	Tallinn €	32	Serbie	
16	Lettonie	Riga			
17	Lituanie	Vilnius			

La répartition de la population



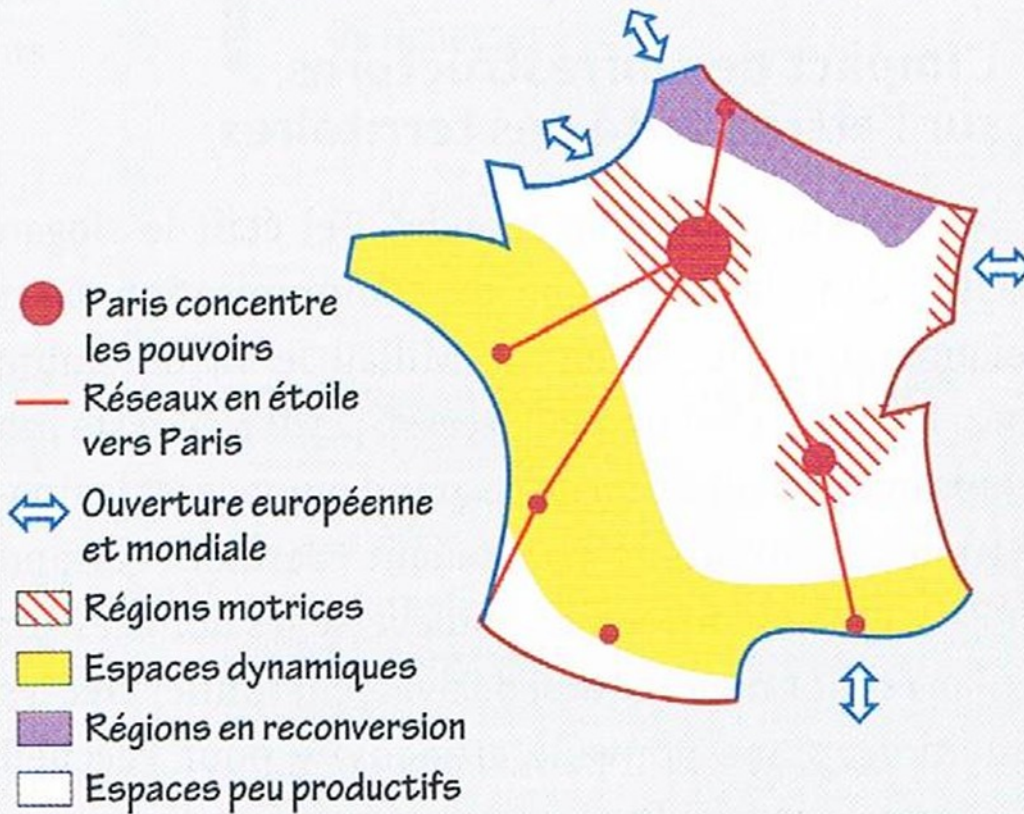
- Densité de population moyenne à forte
- Densité de population faible

Les dynamiques de la population



- France attractive
- France moins attractive
- Mobilités internes
- Ville au solde migratoire positif
- Ville au solde migratoire négatif

Les contrastes du territoire national



- Paris concentre les pouvoirs
- Réseaux en étoile vers Paris
- Ouverture européenne et mondiale
- Régions motrices
- Espaces dynamiques
- Régions en reconversion
- Espaces peu productifs